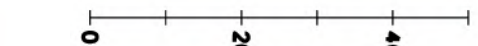









**Note:**  
Alle ubenævnte mål er i meter.  
Alle koter er angivet i meter og i henhold til højdesystem DVR 90.  
Projektet er udarbejdet i DKTM2.

**Signaturforklaring:**

-  Stationeringslinie
-  Nyt forslagt til linjeføring
-  Linjeføring fra VVM undersøgelse
-  Beskyttet naturtyper
-  Vandløb
-  Skovbyggelinje
-  Beskyttet sten- og jorddiger
-  Eksisterende markdræn

**Foreløbig \$DATE\$**

**Kolding Kommune**  
By- og Udviklingsforvaltningen  
Anlæg og Drift  
Nytov 11, 6000 Kolding  
Telefon 79 79 79 79

Sydlig Ringvejsforbindelse, etape 1  
Oversigtsplan for eksisterende og ny linjeføring

PROJEKTNR.	SAGS NR.	PROJ/TEGN.	KS.	DATO	MÅL	TEGN. NR.
1013732	1013732	MAC	XXX	06.12.2021	1:2000	101 Oversigtsplan

